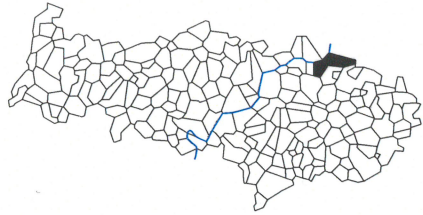


DEPARTEMENT DU VAL D'OISE

ASNIERES-SUR-OISE

PLAN LOCAL D'URBANISME



PLAN DE ZONAGE

2A

N° INSEE : 95026

PLU approuvé le 02 OCTOBRE 2006
Modification simplifiée approuvée le 23-10-2009

ECHELLE : 1/2500

Dressé par la Direction Départementale de l'Équipement du Val d'Oise
Subdivision Urbanisme

LEGENDE

- Limite de commune
 - - - Limite de zone, de secteur
- #### ZONES URBAINES

- UA** Centre ancien
- UG** Quartiers situés en frange du centre ancien
- UH** Hameaux
- UI** Zone urbaine destinée à accueillir des activités
- Uib** Périmètre gelé (pour 5 ans Article L 123-2)

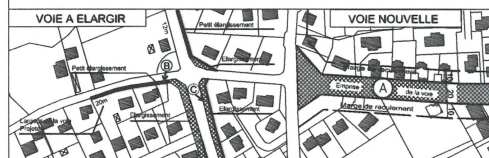
ZONE AGRICOLE

- A** Zone agricole

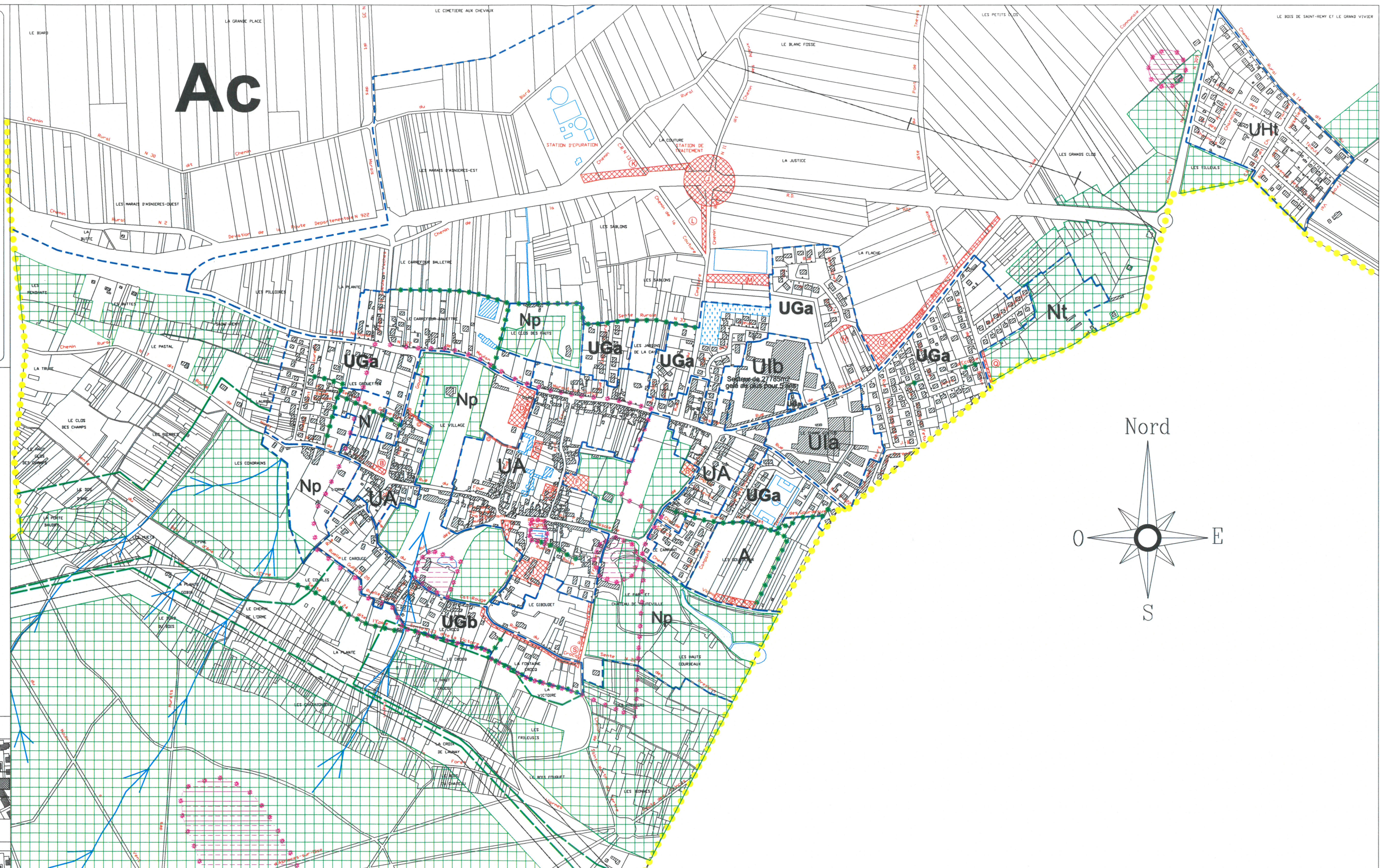
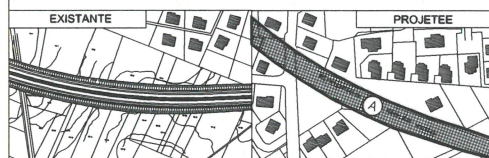
ZONE NATURELLE

- N** Zone naturelle
- Périmètre des droits à construire
- Emplacement réservé
- Éléments paysagers à protéger (L.123-1 7° du Code de l'Urbanisme)
- Espaces boisés classés
- Limite 50m Massifs + 100 ha
- Sites archéologiques
- Axes écoulements

VOIRIE (COMMUNALE, DEPARTEMENTALE, NATIONALE)



VOIRIE (AUTOROUTE, VOIE EXPRESSE)



Nota: l'ensemble du Département du Val d'Oise est classé en zone à risque d'exposition au plomb (AP 22/12/2000)